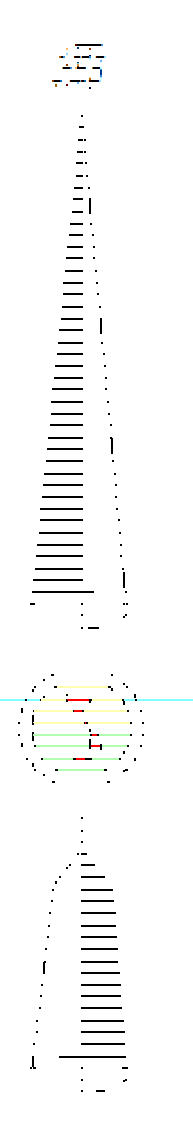
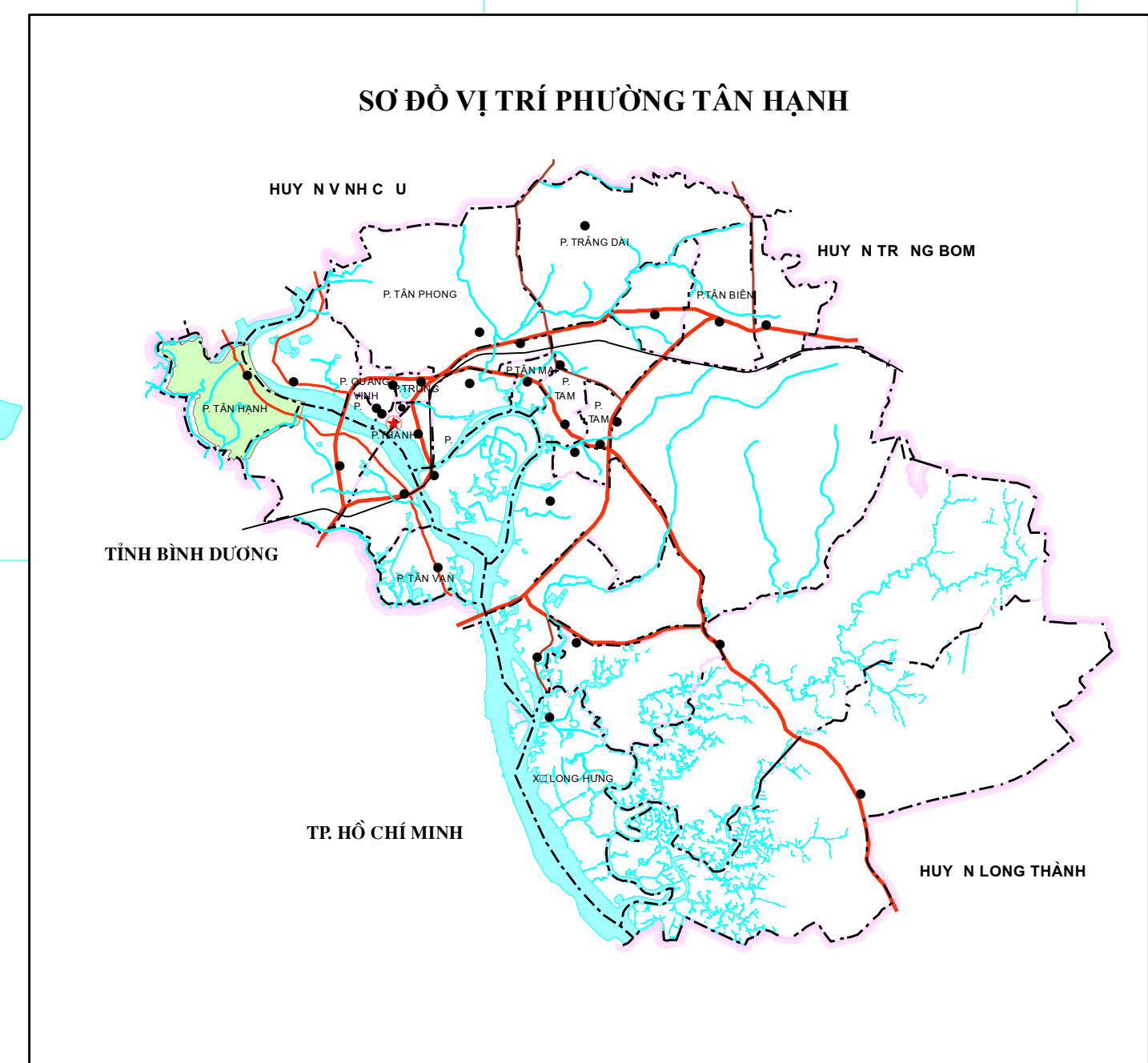
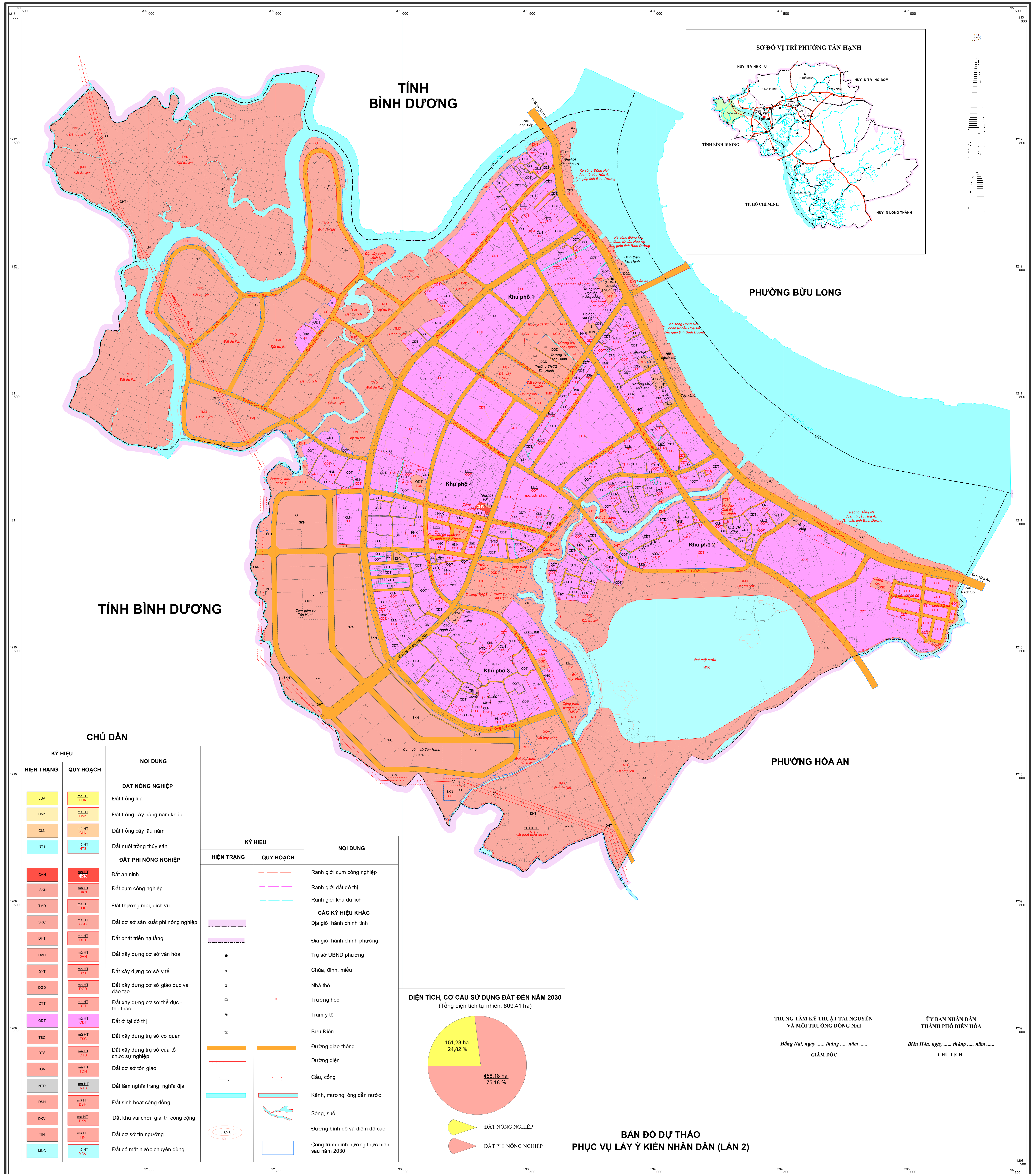


BẢN ĐỒ QUY HOẠCH SỬ DỤNG ĐẤT ĐẾN NĂM 2030 THÀNH PHỐ BIÊN HÒA (BIÊN TẬP ĐỐI VỚI ĐỊA BÀN PHƯỜNG TÂN HẠNH)



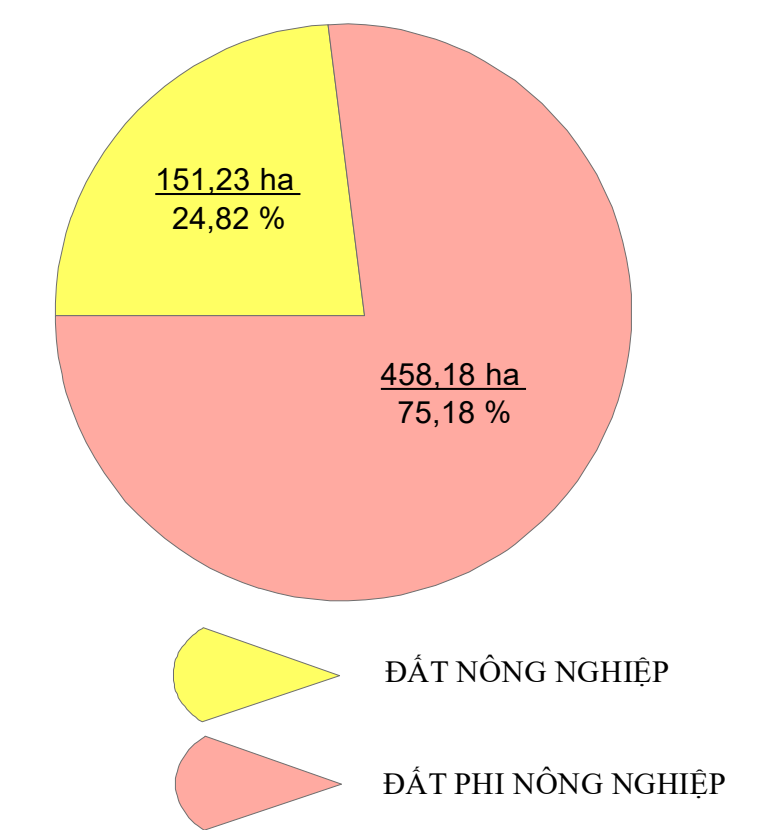
CHÚ DẪN

KÝ HIỆU	HIỆN TRẠNG	QUY HOẠCH	NỘI DUNG
ĐẤT NÔNG NGHIỆP			
LUA		mã.HT LUA	Đất trồng lúa
HNK		mã.HT HNK	Đất trồng cây hàng năm khác
CLN		mã.HT CLN	Đất trồng cây lâu năm
NTS		mã.HT NTS	Đất nuôi trồng thủy sản
ĐẤT PHI NÔNG NGHIỆP			
CAN		mã.HT CAN	Đất an ninh
SKN		mã.HT SKN	Đất cụm công nghiệp
TMD		mã.HT TMD	Đất thương mại, dịch vụ
SKC		mã.HT SKC	Đất cơ sở sản xuất phi nông nghiệp
DHT		mã.HT DHT	Đất phát triển hạ tầng
DVH		mã.HT DVH	Đất xây dựng cơ sở văn hóa
DYT		mã.HT DYT	Đất xây dựng cơ sở y tế
DGD		mã.HT DGD	Đất xây dựng cơ sở giáo dục và đào tạo
DTT		mã.HT DTT	Đất xây dựng cơ sở thể dục - thể thao
OOT		mã.HT OOT	Đất ở tại đô thị
TSC		mã.HT TSC	Đất xây dựng trụ sở cơ quan
DTS		mã.HT DTS	Đất xây dựng trụ sở của tổ chức sự nghiệp
TON		mã.HT TON	Đất cơ sở tôn giáo
NTD		mã.HT NTD	Đất làm nghĩa trang, nghĩa địa
DSH		mã.HT DSH	Đất sinh hoạt cộng đồng
DKV		mã.HT DKV	Đất khu vui chơi, giải trí công cộng
TN		mã.HT TN	Đất cơ sở tín ngưỡng
MNC		mã.HT MNC	Đất có mặt nước chuyên dùng

KÝ HIỆU		NỘI DUNG
HIỆN TRẠNG	QUY HOẠCH	
		Ranh giới cụm công nghiệp
		Ranh giới đất đô thị
		Ranh giới khu du lịch
		Địa giới hành chính tỉnh
		Địa giới hành chính phường
		Trụ sở UBND phường
		Chùa, đình, miếu
		Nhà thờ
		Tường học
		Trạm y tế
		Bưu Điện
		Đường giao thông
		Đường điện
		Cầu, cống
		Kênh, mương, ống dẫn nước
		Sông, suối
		Đường bình độ và điểm độ cao
		Công trình định hướng thực hiện sau năm 2030

DIỆN TÍCH, CƠ CẤU SỬ DỤNG ĐẤT ĐẾN NĂM 2030

(Tổng diện tích tự nhiên: 609,41 ha)



BẢN ĐỒ DỰ THẢO PHỤC VỤ LẤY Ý KIẾN NHÂN DÂN (LẦN 2)

TRUNG TÂM KỸ THUẬT TÀI NGUYÊN VÀ MÔI TRƯỜNG ĐỒNG NAI	ỦY BAN NHÂN DÂN THÀNH PHỐ BIÊN HÒA
Đồng Nai, ngày tháng năm	Biên Hòa, ngày tháng năm
GIÁM ĐỐC	CHỦ TỊCH

Bản đồ này được thành lập bằng công nghệ bản đồ số, hệ VN-2000, kinh tuyến trục 107°45' múi giờ 3.
NGUỒN TÀI LIỆU
 - Bản đồ địa chính phường Tân Hạnh tỷ lệ 1:500, 1:1000 và 1:2000 được thành lập năm 1999 được cập nhật, chỉnh lý biên độ đến ngày 15/8/2020;
 - Bản đồ địa hình tỷ lệ 1:10.000 hệ VN-2000 do Bộ Tài nguyên và Môi trường cung cấp;
 - Bản đồ địa giới hành chính thực hiện theo dự án 513;
 - Bản đồ hiện trạng sử dụng đất năm 2019 phường Tân Hạnh;
 - Bản đồ điều chỉnh QHSDD đến năm 2020 thành phố Biên Hòa thành lập năm 2017;
 - Bản đồ Quy hoạch phân khu tỷ lệ 1:5.000 Phân khu đô thị A8 theo quy hoạch chung thành phố Biên Hòa đã được thông qua Hội đồng thẩm định.

TỶ LỆ 1 : 5 0 0 0

ĐƠN VỊ XÂY DỰNG
 Trung tâm Kỹ thuật Tài nguyên và Môi trường Đồng Nai